
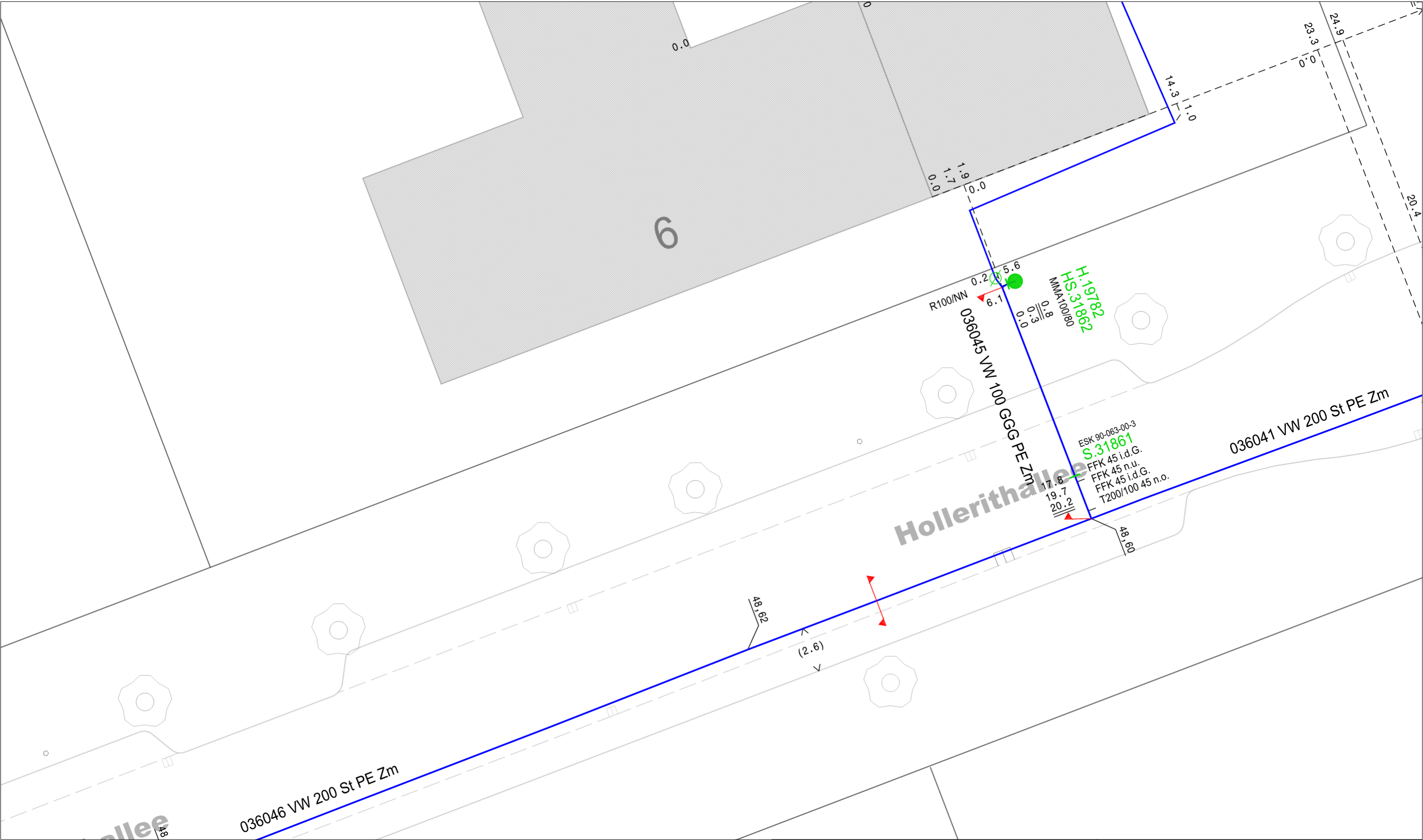
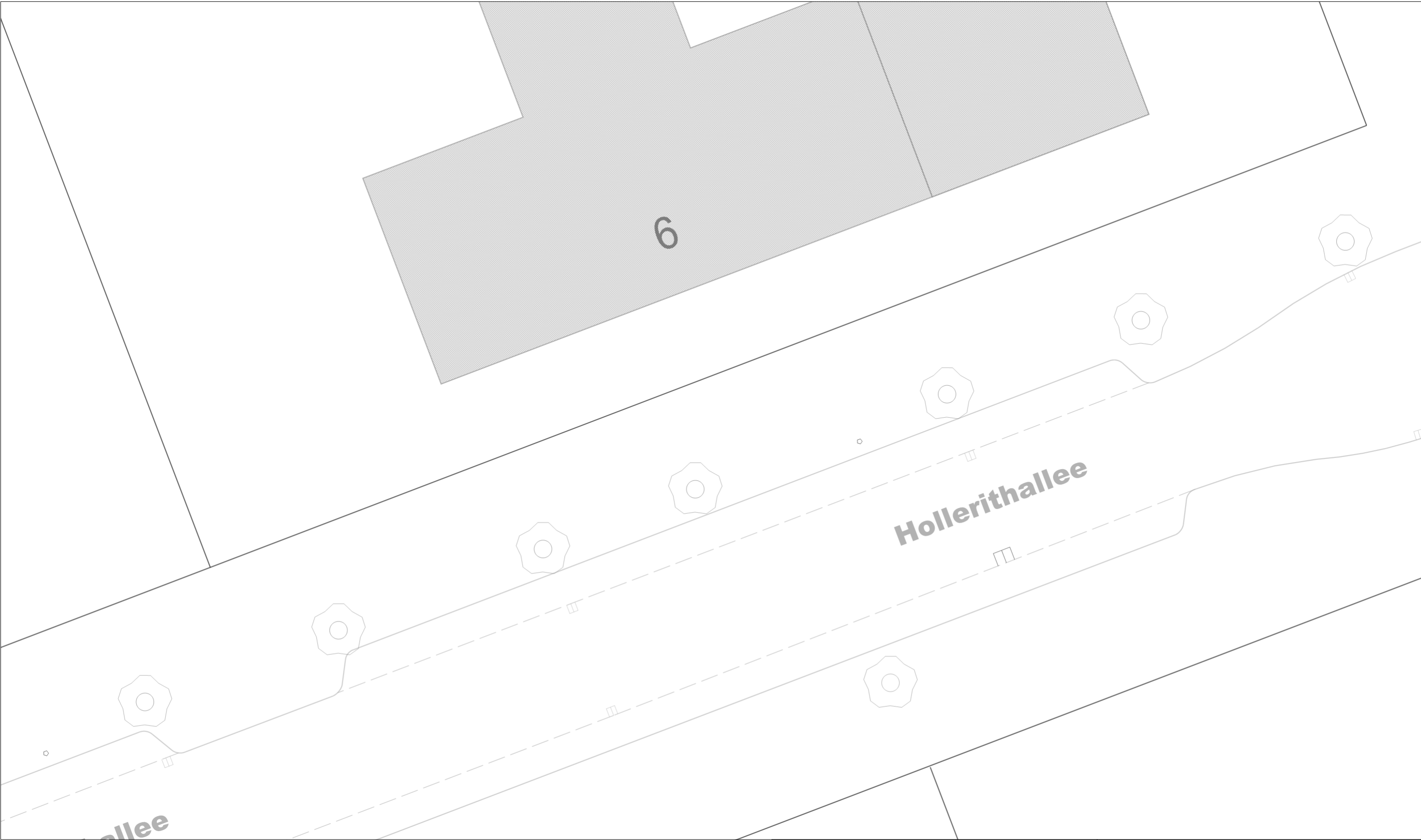


Mehrsparartenplan		Strom		Wasser	Gas	Fernw.	stillg.
Enercity Netz GmbH, Auf der Papenburg 18, 30459 Hannover Abteilung Netz- und Geodaten Telefon: 0511 - 430-5132		Die Angaben im Plan erfolgen unter Ausschluss jeder Haftung, insbesondere ist der Einwand des Mitverschuldens ausgeschlossen. Versorgungsanlagen, die sich im Planungs- oder Ausführungsstadium befinden, sind nicht dargestellt. Die Kartengrundlage entstammt den Daten des Landesamtes für Geoinformation und Landesvermessung Niedersachsen. Die Kartengrundlage für die Übersichten entstammt den Daten von OpenStreetMap Mitwirkende. Dieser Plan ist nur in Verbindung mit dem beigelegten Freistellungsvermerk gültig.					
Projekt-Titel: Planung Bodensondierung							
Stand des Versorgungsnetzes vom: 13.02.2020		Vorgangsnr.: 20200213_0063_V01		Blatt: 1		 Ein Unternehmen der enercity-Gruppe	
Zentraladresse: Hannover, Hollerithallee 6							
Maßstab: 1 : 200		Wichtiger Hinweis!		Störungsannahme: 0511- Gas: 430 4111 Fern- und Nahwärme: 430 3211 Wasser: 430 5111 Strom- und Datenleitungen: 430 3111			



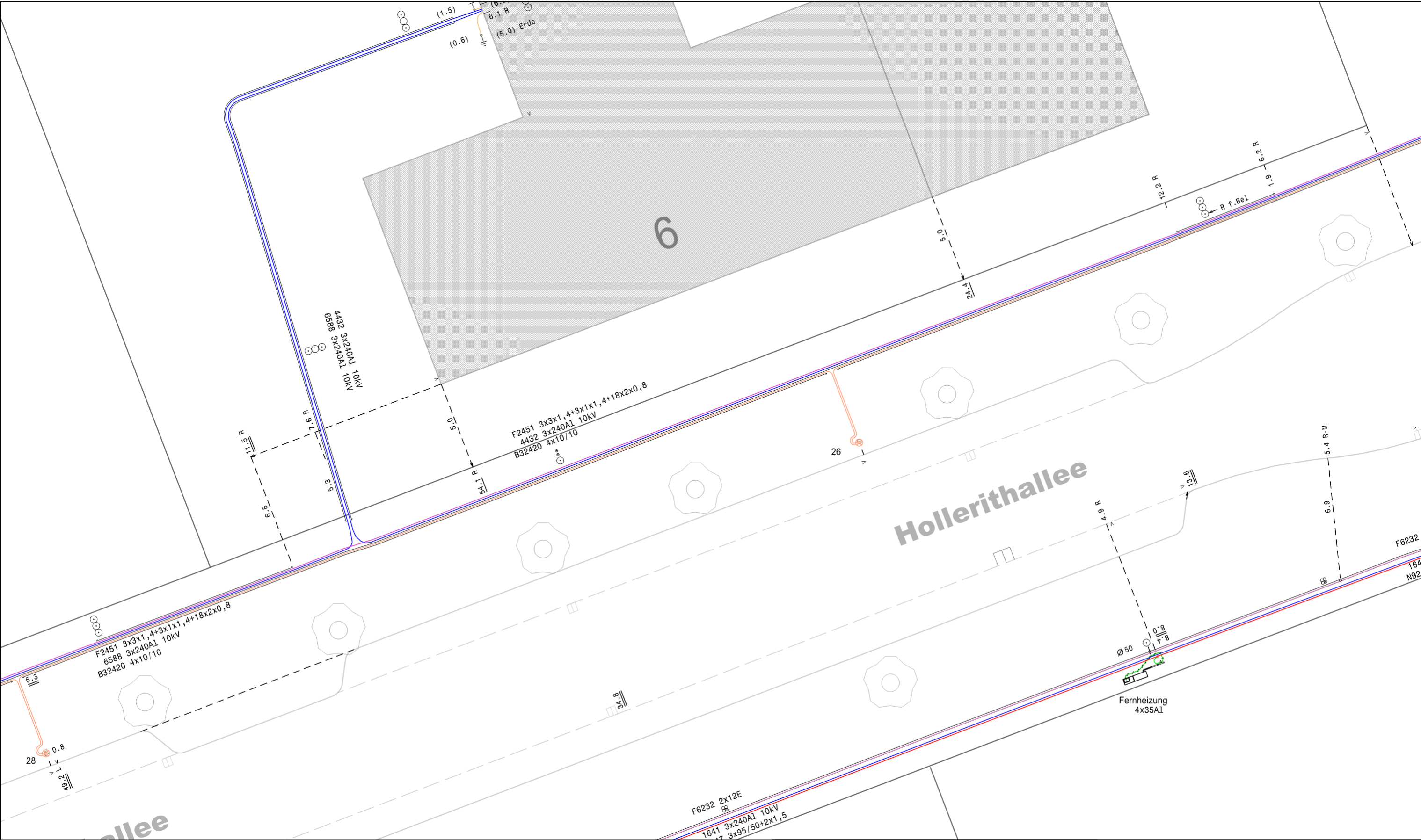
Bestandsplan Wasser		<p>Die Angaben im Plan erfolgen unter Ausschluss jeder Haftung, insbesondere ist der Einwand des Mitverschuldens ausgeschlossen. Versorgungsanlagen, die sich im Planungs- oder Ausführungsstadium befinden, sind nicht dargestellt.</p> <p>Die Kartengrundlage entstammt den Daten des Landesamtes für Geoinformation und Landesvermessung Niedersachsen. Die Kartengrundlage für die Übersichten entstammt den Daten von OpenStreetMap Mitwirkende.</p> <p>Dieser Plan ist nur in Verbindung mit dem beigegeführten Freistellungsvermerk gültig.</p>			
Enercity Netz GmbH, Auf der Papenburg 18, 30459 Hannover Abteilung Netz- und Geodaten Telefon: 0511 - 430-5132					
Projekt-Titel: Planung Bodensondierun					
Stand des Versorgungsnetzes vom: 13.02.2020		Vorgangsnr.: 20200213_0063_V01		Blatt:1	
Zentraladresse: Hannover, Hollerithallee 6					
Maßstab: 1 : 200		Wichtiger Hinweis!		Störungsannahme: 0511- Gas: 430 4111 Fern- und Nahwärme: 430 3211 Wasser: 430 5111 Strom- und Datenleitungen: 430 3111	





Bestandsplan Gas		<div>Die Angaben im Plan erfolgen unter Ausschluss jeder Haftung, insbesondere ist der Einwand des Mitverschuldens ausgeschlossen. Versorgungsanlagen, die sich im Planungs- oder Ausführungsstadium befinden, sind nicht dargestellt.</div> <div>Die Kartengrundlage entstammt den Daten des Landesamtes für Geoinformation und Landesvermessung Niedersachsen. Die Kartengrundlage für die Übersichten entstammt den Daten von OpenStreetMap Mitwirkende.</div> <div>Dieser Plan ist nur in Verbindung mit dem beigefügten Freistellungsvermerk gültig.</div>	
Enercity Netz GmbH, Auf der Papenburg 18, 30459 Hannover Abteilung Netz- und Geodaten Telefon: 0511 - 430-5132			
Projekt-Titel: Planung Bodensondierun			
Stand des Versorgungsnetzes vom: 13.02.2020		Vorgangsnr.: 20200213_0063_V01	Blatt:1
Zentraladresse: Hannover, Hollerithallee 6		<div>↑ N</div>	<div>enercity Netz Ein Unternehmen der enercity-Gruppe</div>
Maßstab: 1 : 200	<div>Wichtiger Hinweis!</div>		





Bestandsplan Strom

Enercity Netz GmbH, Auf der Papenburg 18, 30459 Hannover
Abteilung Netz- und Geodaten
Telefon: 0511 - 430-5132

Projekt-Titel: Planung Bodensondierung

Stand des Versorgungsnetzes vom: 13.02.2020 Vorgangsnr.: 20200213_0063_V01 Blatt:1

Maßstab:
1 : 200

Wichtiger Hinweis!

Störungsannahme: 0511-
Gas: 430 4111 Fern- und Nahwärme: 430 3211
Wasser: 430 5111 Strom- und Datenleitungen: 430 3111

↑
N

enercity
Netz
Ein Unternehmen
der enercity-Gruppe

Die Angaben im Plan erfolgen unter Ausschluss jeder Haftung, insbesondere ist der Einwand des Mitverschuldens ausgeschlossen. Versorgungsanlagen, die sich im Planungs- oder Ausführungsstadium befinden, sind nicht dargestellt.

Die Kartengrundlage entstammt den Daten des Landesamtes für Geoinformation und Landesvermessung Niedersachsen. Die Kartengrundlage für die Übersichten entstammt den Daten von OpenStreetMap Mitwirkende.
Dieser Plan ist nur in Verbindung mit dem beigefügten Freistellungsvermerk gültig.



Bestandsplan Fernwärme		<div>Die Angaben im Plan erfolgen unter Ausschluss jeder Haftung, insbesondere ist der Einwand des Mitverschuldens ausgeschlossen. Versorgungsanlagen, die sich im Planungs- oder Ausführungsstadium befinden, sind nicht dargestellt.</div> <div>Die Kartengrundlage entstammt den Daten des Landesamtes für Geoinformation und Landesvermessung Niedersachsen. Die Kartengrundlage für die Übersichten entstammt den Daten von OpenStreetMap Mitwirkende.</div> <div>Dieser Plan ist nur in Verbindung mit dem beigefügten Freistellungsvermerk gültig.</div>	
Enercity Netz GmbH, Auf der Papenburg 18, 30459 Hannover Abteilung Netz- und Geodaten Telefon: 0511 - 430-5132			
Projekt-Titel: Planung Bodensondierun			
Stand des Versorgungsnetzes vom: 13.02.2020		Vorgangsnr.: 20200213_0063_V01	Blatt:1
Zentraladresse: Hannover, Hollerithallee 6		<div>↑ N</div>	
Maßstab: 1 : 200	<div><div>Wichtiger Hinweis!</div><div>Störungsannahme: 0511-</div><div><div>Gas: 430 4111</div><div>Fern- und Nahwärme: 430 3211</div><div>Wasser: 430 5111</div><div>Strom- und Datenleitungen: 430 3111</div></div></div>		
<div><div>enercity</div><div>Netz</div><div>Ein Unternehmen der <div>enercity</div>-Gruppe</div></div>			